

A découvrir en chemin

- LE CLOS DU PRESBYTÈRE
- LA FORÊT DE SAINT-JEAN-DE-LINIÈRES

Le Clos du Presbytère

Au XI^e, le territoire était recouvert par la forêt et habité de quelques huttes éparses de bûcherons.

Une chapelle (actuelle église) appartenant à l'abbaye de St-Nicolas est construite au XII^e. Au XV^e la chapelle n'était plus qu'une simple annexe de l'ancien château, quand Anne de Bretagne, dame du pays, l'érigea en cure. Par une transaction du 4 juin 1524, elle fut affectée au patronage de St-Laud.

Au fil des siècles, le site a connu de nombreuses transformations. L'actuelle église paroissiale Saint-Jean-Baptiste, a été plusieurs fois remaniée : la nef fut prolongée vers 1778, le clocher-porche élevé peu après, et le lambrissage intérieur refait vers 1781.

Ces travaux témoignent de la vitalité de la communauté villageoise, soutenue alors par le comte de Serrant, seigneur du lieu.

À proximité, le presbytère, construit en 1767 a remplacé la chambre basse surmontée d'un grenier qui servait de logement au curé. La commune a acquis le bâtiment au début du XIX^e siècle.

Ces bâtiments forment aujourd'hui un ensemble patrimonial typiquement angevin où se mêlent pierre blonde et toitures d'ardoise.



©Mairie de Saint-Léger-de-Linières

©Yoann Derrien

Circuit de Saint-Jean SAINT-JEAN-DE-LINIÈRES

3.4 KM / 1H30
ADAPTÉ TOUS ROULEURS

DIFFICULTÉ : 1/3



2



RETROUVEZ D'AUTRES BALADES À ROULETTES ET L'ENSEMBLE DES INFORMATIONS CONCERNANT LA RANDONNÉE DANS LE MAINE-ET-LOIRE SUR LE SITE INTERNET DU COMITÉ DÉPARTEMENTAL DE LA RANDONNÉE PÉDESTRE

MAINE-ET-LOIRE.FFRANDONNEE.FR



Circuit de Saint-Jean

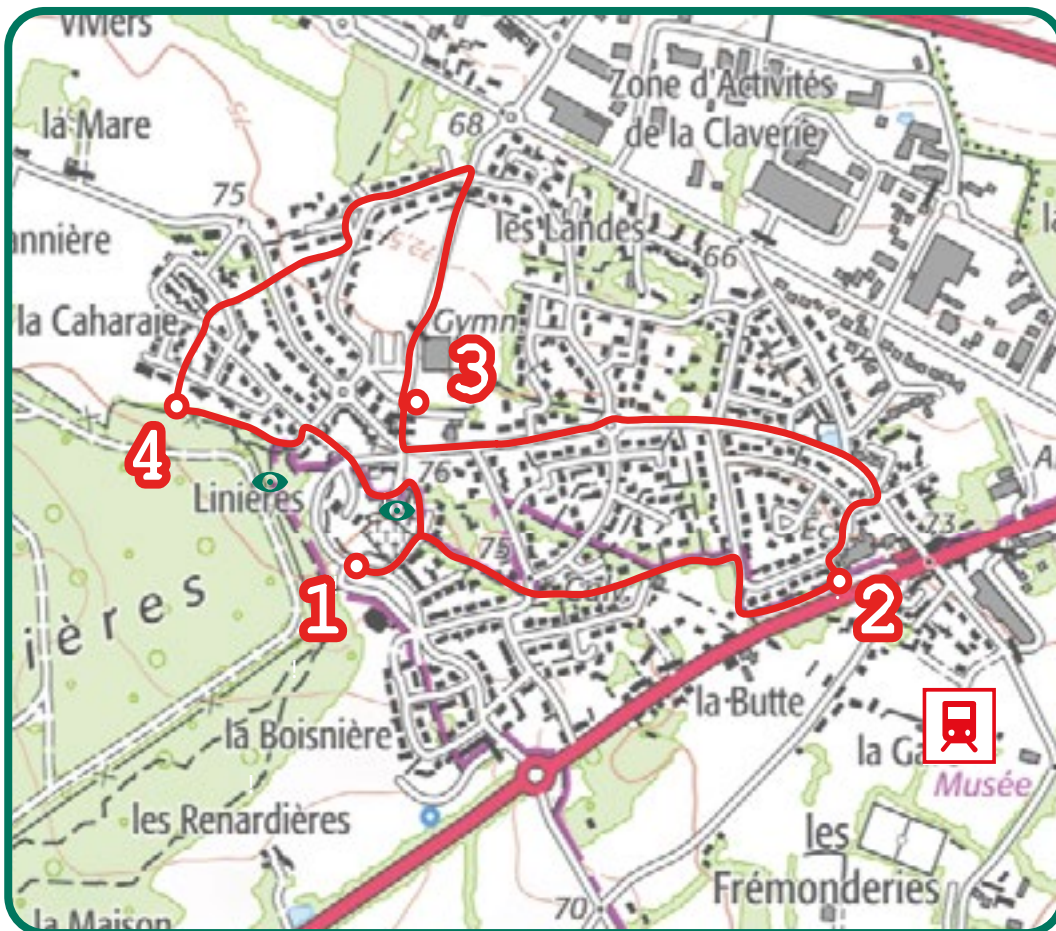
SAINT-JEAN-DE-LINIÈRES

3.4 KM / 1H30
ADAPTÉ TOUS ROULEURS

DIFFICULTÉ : 1/3



Le Plan



Le Profil



Le Point de Départ

Adresse : *Parking de l'espace Galilée à Saint-Jean-de-Linières*
49070 Saint-Léger-de-Linières.

Coordonnées GPS : *N° 47.456902 W° -0.668130*



Le Pas à Pas

1 - Au départ de l'Espace Galilée, emprunter le Square du Séquoia puis l'allée Douillard. Après 150 m, prendre le petit chemin à droite du calvaire et continuer tout droit. Au bout du chemin, retrouver la route et tourner à droite. Suivre l'alignement d'arbres pour rejoindre un nouveau petit chemin et le poursuivre jusqu'à son terme.

2 - À la sortie du sentier, tourner à droite. Emprunter ensuite la première à droite, puis tourner à gauche et continuer sur la route de la Forêt. Passer devant les commerces et rejoindre le rond-point suivant. Continuer tout droit, rejoindre la place avec le kiosque.

3 - Suivre le chemin qui passe devant le gymnase. Continuer le chemin

des Robinières jusqu'à la prochaine intersection, emprunter la rue de La Prée au Lin. Puis, après le virage à gauche, prendre à droite un chemin stabilisé bordé d'aires de jeux pour enfants. Poursuivre tout droit en suivant l'enchaînement de chemins jusqu'à leur extrémité.

4 - À l'entrée de la  *Forêt de Saint-Jean-de-Linières*, prendre le chemin à gauche, derrière les habitations. Au bout, rejoindre la rue de la Douve et continuer tout droit. Au rond-point, tourner à droite et poursuivre vers  *le Clos du Presbytère*. Longer le premier bâtiment par la gauche et suivre le chemin stabilisé. Aller toujours tout droit pour retrouver le point de départ.