

A découvrir en chemin

- ÉGLISE DE SAINT-LÉGER-DES-BOIS
- LE QUARTIER DE LÉGÉRY
- LA MARE

L'Église de Saint-Léger

Dominant le cœur du bourg, l'église Saint Léger se dresse comme un repère emblématique du village et un témoin de son histoire. Son architecture néo-romane reflète parfaitement le style rural angevin de cette époque. L'église abrite quelques trésors patrimoniaux dont un bas-relevé de Saint Léger, retrouvé dans un ancien autel, ainsi que des fonts baptismaux remarquables. Que vous soyez randonneur ou amateur d'histoire, prenez le temps de vous arrêter quelques instants devant cette église paisible : elle raconte, à sa manière, l'âme et la mémoire de Saint Léger des Bois.

Légéry un quartier novateur

Au cœur du bourg de Saint-Léger-des-Bois, un nouveau quartier a pris progressivement place dans le centre historique de cette commune déléguée de Saint Léger de Linères.



Eglise de Saint-Léger © Yoann Durrant

Cette zone d'aménagement concertée, labellisée écoquartier, propose aux habitants un cadre de vie en harmonie avec la nature. Des espaces partagés y ont été imaginés avec une étendue marécageuse, des cheminements minéraux, un pont qui franchit un ruisseau, un poulailler collectif, des jardins partagés ainsi qu'une éolienne pour puiser l'eau souterraine. Cet aménagement urbain concilie développement durable et diminution de l'empreinte écologique ne peut qu'éveiller la curiosité des promeneurs

Circuit de Saint-Léger SAINT-LÉGER-DES-BOIS

1,9 KM / 0H50
ADAPTÉ TOUS ROULEURS

DIFFICULTÉ : 2/3



3



©Marie de Saint-Léger-de-Linères

RETROUVEZ D'AUTRES BALADES À ROULETTES ET L'ENSEMBLE DES INFORMATIONS CONCERNANT LA RANDONNÉE DANS LE MAINE-ET-LOIRE SUR LE SITE INTERNET DU COMITÉ DÉPARTEMENTAL DE LA RANDONNÉE PÉDESTRE

MAINE-ET-LOIRE.FFRANDONNEE.FR



Circuit de Saint-Léger

SAINT-LÉGER-DES-BOIS

1,9 KM / OH50
ADAPTÉ TOUS ROULEURS

DIFFICULTÉ : 2/3



Le Plan



Le Profil




Le Point de Départ

**Adresse : Parking en face de la mairie de Saint-Léger-des-Bois.
49170 Saint-Léger-de-Linières.**


Coordonnées GPS : N° 47.459110; W°-0.709868

Le Pas à Pas


1 - Depuis la Salle de la Coudre, descendre la Rue des Jardinets puis emprunter le petit chemin à droite qui passe devant le terrain de tennis et les aires de jeux. Les dépasser, puis tourner à droite sur le sentier à travers les arbres. En arrivant rue Paul Cézanne, prendre à gauche, puis de nouveau à gauche en bout de rue. Continuer tout droit pour longer 

La Coudre.

sablonneux, tourner à gauche,
franchir la passerelle et poursuivre
tout droit.

4 - Prendre la Rue du Frayon. Au bout, prendre sur la rue du Moulin puis tourner à droite dans l'allée de la Fontaine. Continuer, puis prendre la première à gauche pour longer  *la Mare*. Rester sur la droite et poursuivre en face au bout du chemin et retrouver le point de départ.

2 - Prendre à droite puis, au bout prendre à gauche (*attention, la pente peut nécessiter une assistance*) et passer le parking de la mairie.

3 - Partir en direction de  l'église de Saint-Léger-des-Bois, puis tourner à droite. Prendre immédiatement à gauche dans la rue du Hérisson. Au bout, emprunter le chemin